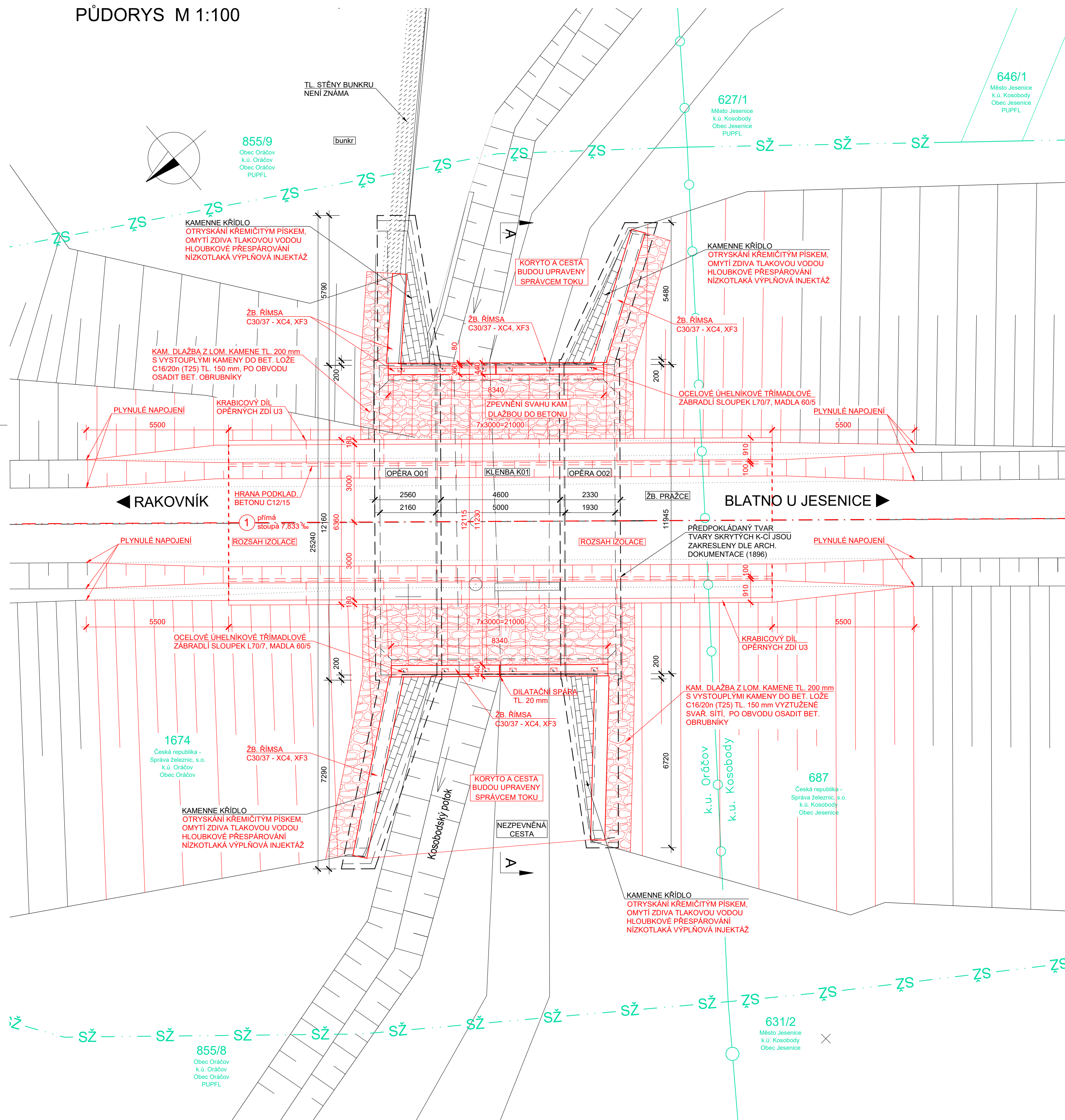


PŪDORYS M 1:100



LEGENDA ČAR:

- KATASTR - HRANICE POZEMKŮ
- — ○ KATASTR - HRANICE KATASTRÁLNÍCH CELKŮ
- · · - SŽ - · · - SŽ - KATASTR - HRANICE POZEMKŮ Správy železnic, s.o.

POZNÁMKA:





- STÁVAJÍCÍ STAV JE ZAKRESLEN NA ZÁKLADĚ DODANÉHO GEODETICKÉHO ZAMĚŘENÍ (SŽG) A ARCHIVNÍ DOKUMENTACE (1896)
- U TOHOTO OBJEKTU NEBYL PROVEDEN STAVEBNĚ TECHNICKÝ PRŮZKUM TLOUŠTKY ZDIVA, DIMENZE SKRYTÝCH TVARŮ SPODNÍ STAVBY NEMUSÍ BÝT SHODNÉ SE ZAKRESLENÝM STÁVAJÍCÍM STAVEM
- JEDNÁ SE O JEDNOKOLEJNOU NEELEKTRIFIKOVANOU TRAŤ, KOLEJ JE STYKOVANÁ
- PŘEKÁŽKA: TRVALÁ VODOTEČ (KOSOBODSKÝ POTOK) A NEZPEVNĚNÁ CESTA
- **DLE DOŠLÝCH VYJÁDRĚNÍ SPRÁVCŮ INŽENÝRSKÝCH SÍTÍ SE V MÍSTĚ STAVBY NENACHÁZEJÍ INŽENÝRSKÁ ZAŘÍZENÍ**

SOUŘADNICOVÝ SYSTÉM: S-JTSK

VÝŠKOVÝ SYSTÉM: Bpv

STAVBA: **Oprava mostu v ev. km 16,801 na trati
Rakovník - Blatno u Jesenice**

OBJEDNATEL:  **SPRÁVA
ŽELEZNIC** Správa železnic, s.o.
Dlážděná 1003/7
110 00 Praha 1

 dipont		DIPONT s.r.o., projektová a inženýrská činnost Klášská 1432/18, 400 01 Ústí nad Labem E: dipont@dipont.cz T: 00420 475 201 724		Zakázka: D23003		Datum: 11/2023	
ODP. PROJEKTANT SO ING. FRANTIŠEK KORTUS		VYPRACOVAL KARLA HROTKOVÁ, DIS.		TECHNICKÁ KONTROLA ING. PETR NOVÁK		Účel PD: DUSP Měřtko: 1:100	
						Formát: 6xA4	
OBJEKT: SO 11-20-04 Most v km 16,801				Část: D.2.1.4		Paré:	
PŘÍLOHA: DISPOZICE NOVÉHO STAVU - PŮDORYS				Příloha: 3.1			